

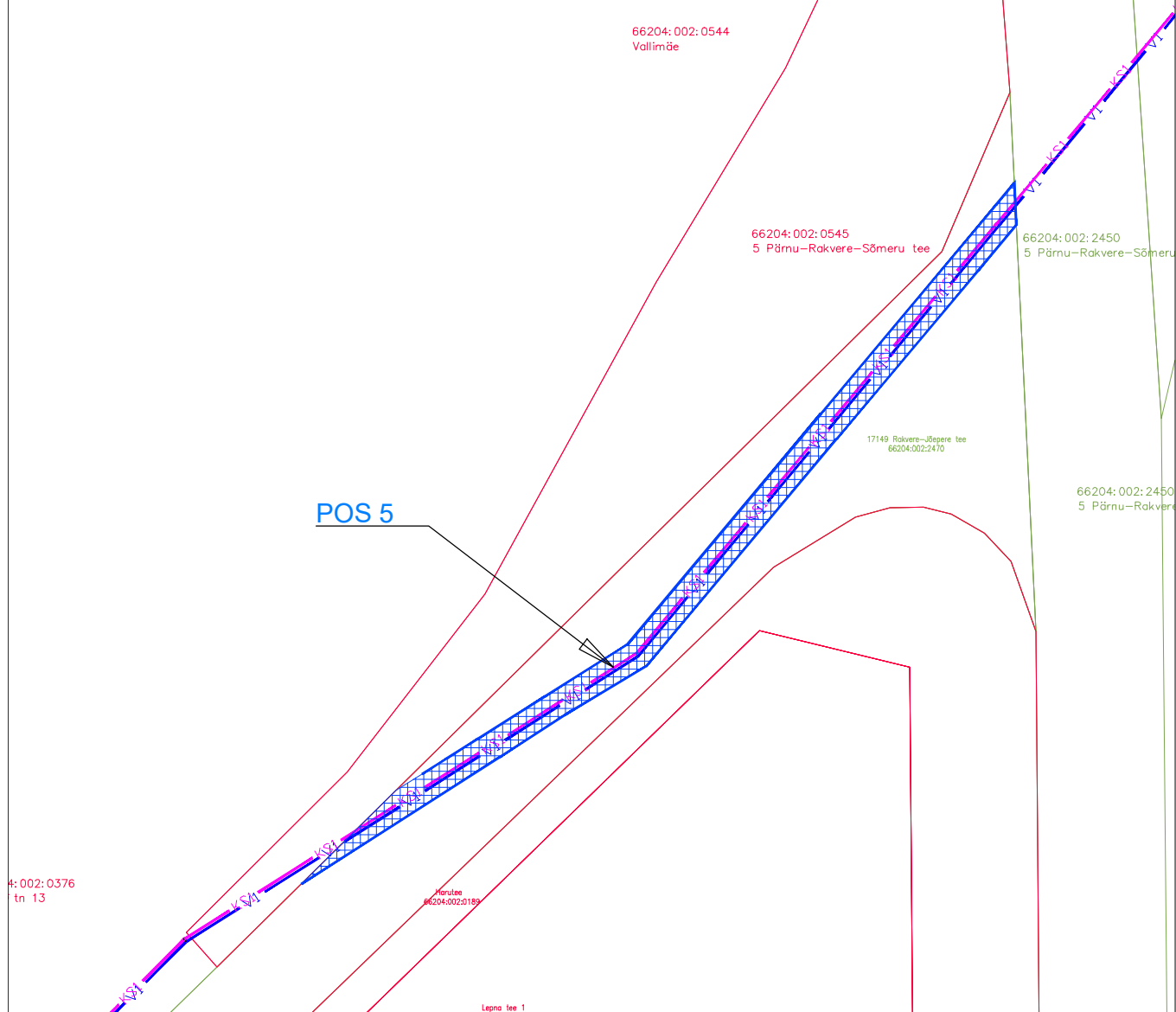
Joonis nr 5

Riigimaa

17149 Rakvere-Jõepere tee





66204:002:2470

1:1000



IKÕ ala Pos nr	Kinnistu registriosa nr	Katastriüksuse tunnus	IKÕ ala pindala m ²
Pos 5	8582450	66204:002:2470	654m ²

TINGMÄRGID

- | | |
|---|--|
|  | Mõõdistatud maaregistri tunnuse saanud krunt |
|  | Projekteeritud ühisveetorustik |
|  | Projekteeritud ühiskanalisatsiooni survetorustik |
|  | Kasutusõiguse ala |

Rajatise tehnilised andmed

Kasutusõiguse ala: 654m²

Projekteeritava torustiku pikkus kaitsevööndi ulatuses: 295m

Kaitsevööndi laius vee ja kanalisatsioonitorustiku teljest 2m mõlemale poole

Koostas: Madis Akel, Rakvere vald; Andrei Malõšev, KVVK PROJEKT OÜ